



**АДМИНИСТРАЦИЯ ГОРОДСКОГО ПОСЕЛЕНИЯ ГОРОД ЧАДАН
ДЗУН-ХЕМЧИКСКОГО КОЖУУНА РЕСПУБЛИКИ ТЫВА**
668110, РФ, РТ, г. Чадан, ул. Ленина, д.50, тел. 21-3-42, факс 21-3-48, ИНН 1709001895, КПП 170901001

ПО С Т А Н О В Л Е Н И Е

13 июня 2023 года

№ 236

г. Чадан

Об утверждении реестра и схемы мест размещения контейнерных площадок (бункеров) для временного хранения твердых коммунальных отходов на территории городского поселения город Чадан

На основании Федеральных законов от 06.10.2003 № 131-ФЗ «Об общих принципах организации местного самоуправления в Российской Федерации», от 24.06.1998 № 89-ФЗ «Об отходах производства и потребления», Правилами обустройства мест (площадок) накопления твердых коммунальных отходов и ведения их реестра, утвержденными постановлением Правительства РФ от 31.08.2018 № 1039, Государственной программой Республики Тыва «Обращение с отходами производства и потребления, в том числе с твердыми коммунальными отходами, в Республике Тыва на 2018 - 2026 годы», утвержденной Правительством Республики Тыва от 28 мая 2018 г. № 280, в целях приведения нормативно правового акта в соответствие с действующим законодательством, руководствуясь Уставом городского поселения город Чадан, администрация городского поселения город Чадан

ПО С Т А Н О В Л Я Е Т:

1. Утвердить реестр мест (площадок) накопления твердых коммунальных отходов на территории общего пользования городского поселения город Чадан (Приложение 1).
2. Утвердить схему размещения мест (площадок) накопления твердых коммунальных отходов на территории общего пользования городского поселения город Чадан (Приложение 2).
3. Настоящее постановление вступает в силу с момента официального обнародования и подлежит размещению на официальном сайте городского поселения город Чадан в информационно-телекоммуникационной сети «Интернет».

**Председатель администрации
городского поселения город Чадан**



О.М. Намчин

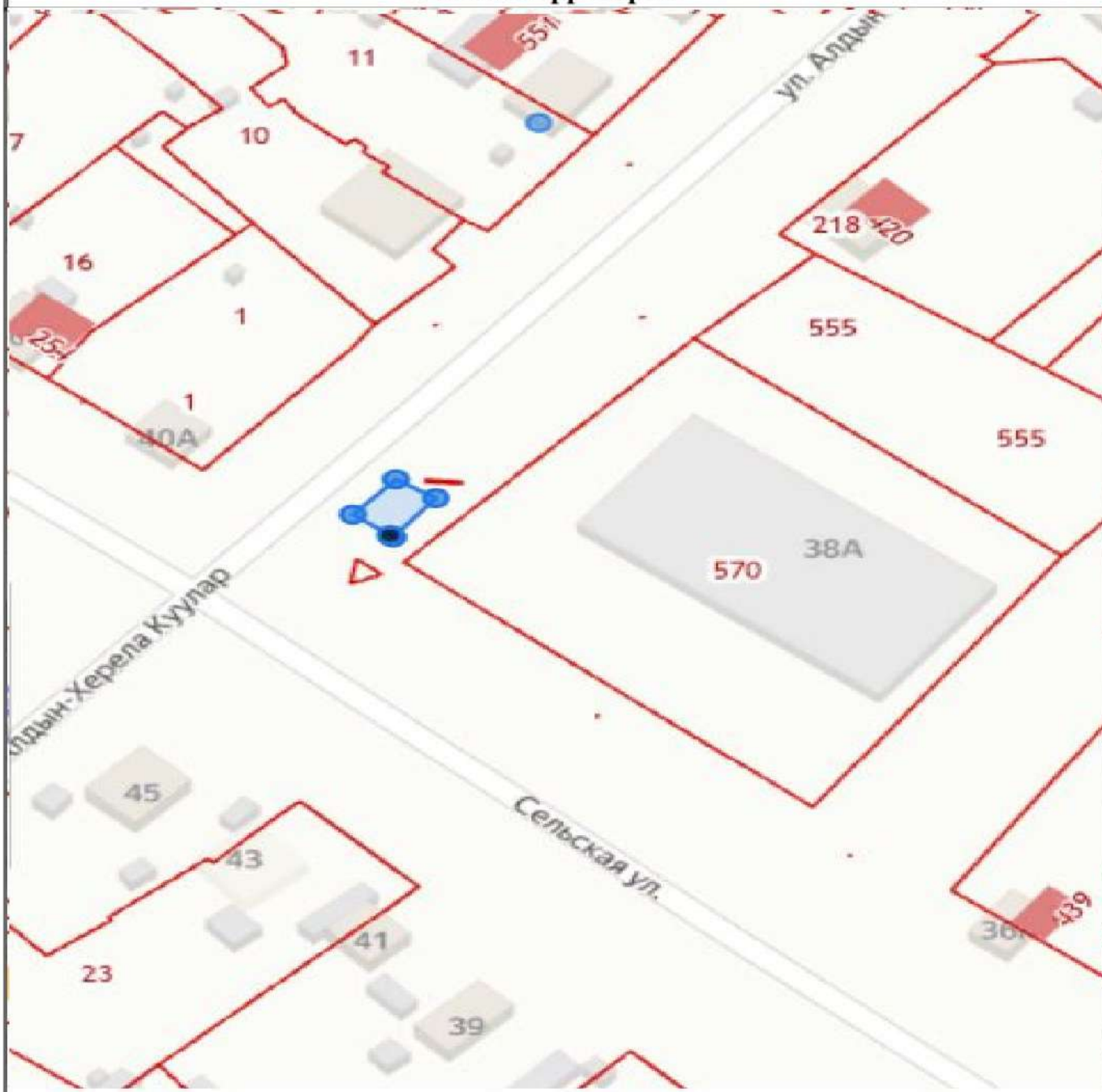
Приложение №1

к постановлению администрации
городского поселения город Чадан
от 13 июня 2023 года № 236

№ п/п	Данные о нахождении мест (площадок) накопления ТКО		Данные о технических характеристиках мест (площадок) накопления ТКО			Данные о собственниках мест (площадок) накопления (для юр. лиц - полное наименование и ИНН, фактический адрес, (для ИП – ФИО, ОГРН, адрес регистрации по месту жительства, для физ. лиц – ФИО, серия, номер и дата выдачи паспорта, адрес регистрации по месту жительства, контактные данные)	Данные об источниках образования ТКО	Дата и номер решения включения (отказе) сведений о месте (площадке) накопления твердых коммунальных отходов в реестр	
	Адрес	Географические координаты	Покрытие (грунт, бетон, асфальт, иное)	Площадь, м2	Количество контейнеров, с указанием объема				
				Размещенные, шт.	Планируемые к размещению, шт.	Объем, м3			
1	Во дворе МКД ул. Победа, д. 80	51.282940, 91.567406	Бетон	12	2 бункера		Администрация городского поселения город Чадан, ИНН 1709001895	Жители многоквартирных домов	
2	Рядом с домом Нефтебаза, д. 5	51.282940, 91.567406	Грунт	12	1 бункер		Администрация городского поселения город Чадан, ИНН 1709001895		
3	Лихачева, двор общестития Дзун-Хемчикского ММЦ	51.282940, 91.567406	Грунт	12	1 бункер		Администрация городского поселения город Чадан, ИНН 1709001895		

4	Наперекрес тк ул. Сельская и Куулар Алдын- Херел	51.282940, 91.567406	Грунт	12	1 бункер			Администрация городского поселения город Чадан, ИНН 1709001895		
5	Лесная	51.282940, 91.567406	Грунт	12	1 бункер			Администрация городского поселения город Чадан, ИНН 1709001895		
6	Рабочая	51.282940, 91.567406	Грунт	12	1 бункер			Администрация городского поселения город Чадан, ИНН 1709001895		
7	Луговая	51.282940, 91.567406	Грунт	12	1 бункер			Администрация городского поселения город Чадан, ИНН 1709001895		
8	Набережная	51.282940, 91.567406	Грунт	12	1 бункер			Администрация городского поселения город Чадан, ИНН 1709001895		

Схема расположения земельного участка или земельных участков на кадастровом плане территории



Масштаб 1:1200

Условные обозначения

- - Граница образуемых земельных участков
- - Характерная точка границы земельного участка, сведения ЕГРН о которой соответствуют требованиям, установленным в соответствии с частью 13 статьи 22 Федерального закона от 13 июля 2015 г. N 218-ФЗ "О государственной регистрации недвижимости"
- n1 - Обозначение новой характерной точки
- - Существующая часть границы, имеющиеся в ЕГРН сведения о которой достаточны для определения ее местоположения
- - Характерная точка границы земельного участка, сведения о которой отсутствуют в ЕГРН, местоположение которой определено при кадастровых работах (новая характерная точка)

номер кадастрового квартала 17:03:0601144

Схема расположения земельного участка или земельных участков на кадастровом плане территории



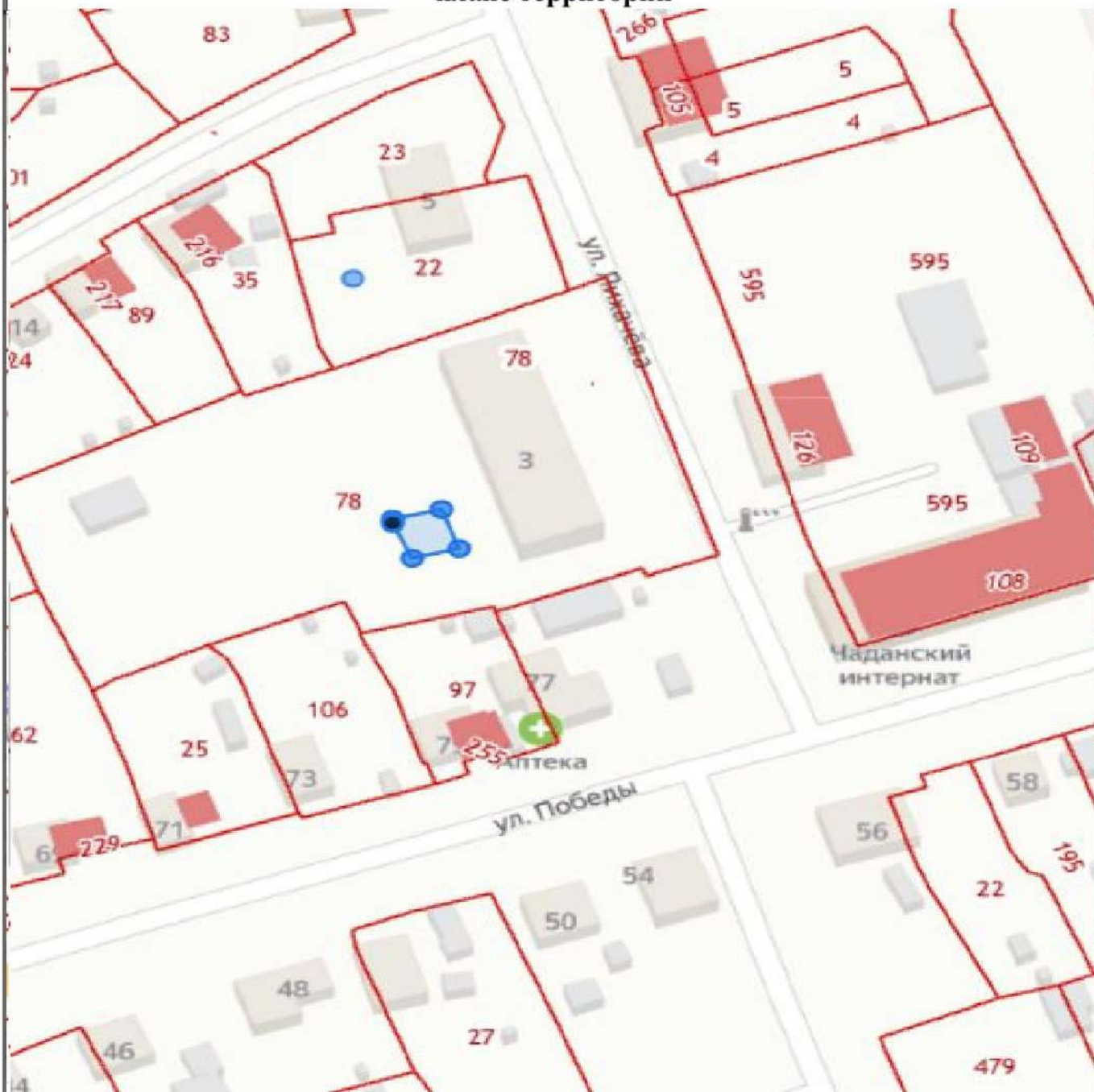
Масштаб 1:1200

Условные обозначения

- - Граница образуемых земельных участков
- - Характерная точка границы земельного участка, сведения ЕГРН о которой соответствуют требованиям, установленным в соответствии с частью 13 статьи 22 Федерального закона от 13 июля 2015 г. N 218-ФЗ "О государственной регистрации недвижимости"
- н1 - Обозначение новой характерной точки
- - Существующая часть границы, имеющиеся в ЕГРН сведения о которой достаточны для определения ее местоположения
- - Характерная точка границы земельного участка, сведения о которой отсутствуют в ЕГРН, местоположение которой определено при кадастровых работах (новая характерная точка)






номер кадастрового квартала 17:03:0601159

Схема расположения земельного участка или земельных участков на кадастровом плане территории



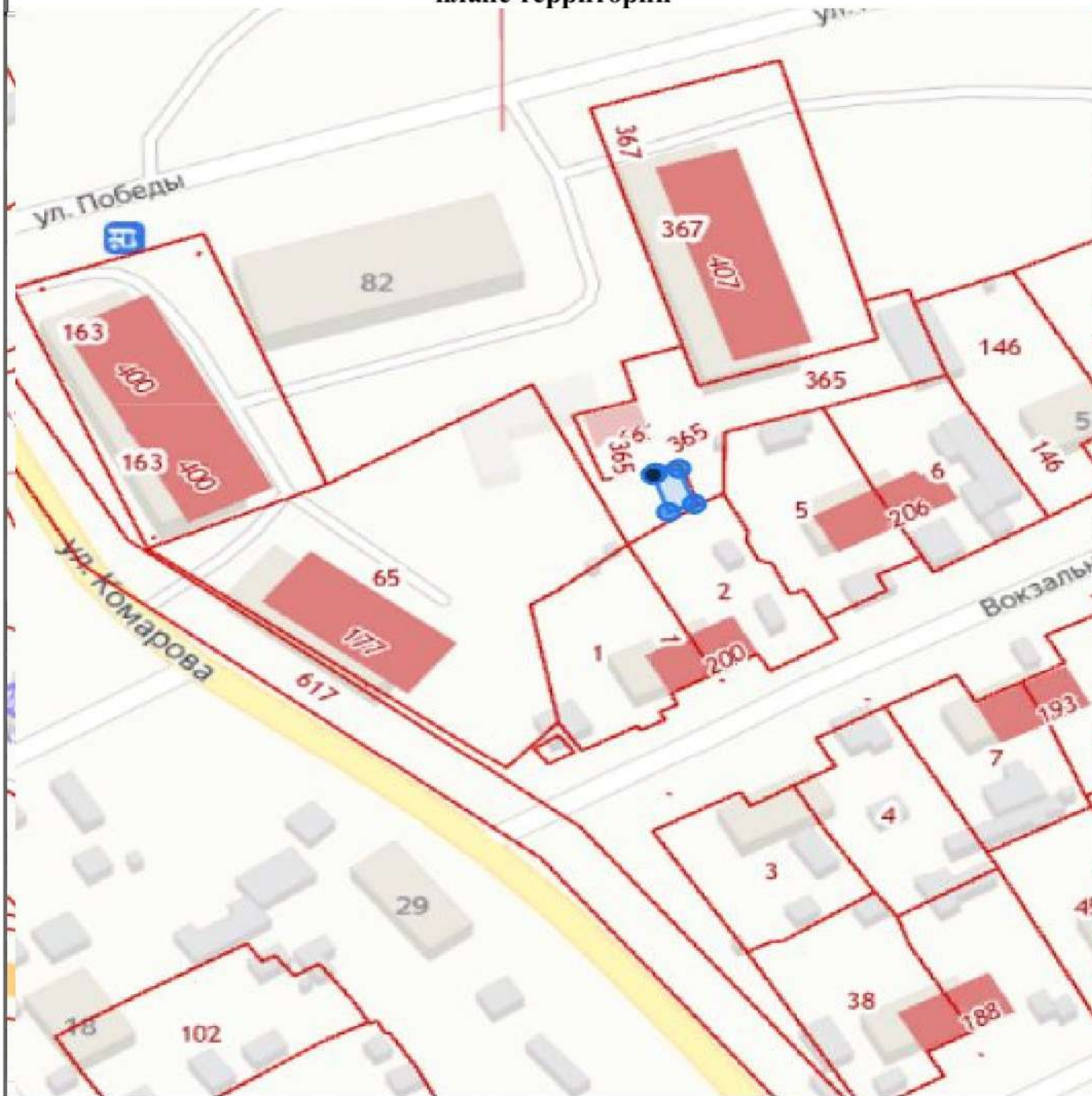
Масштаб 1:1200

Условные обозначения

-  - Граница образуемых земельных участков
-  - Характерная точка границы земельного участка, сведения ЕГРН о которой соответствуют требованиям, установленным в соответствии с частью 13 статьи 22 Федерального закона от 13 июля 2015 г. N 218-ФЗ "О государственной регистрации недвижимости"
-  - Обозначение новой характерной точки
-  - Существующая часть границы, имеющиеся в ЕГРН сведения о которой достаточны для определения ее местоположения
-  - Характерная точка границы земельного участка, сведения о которой отсутствуют в ЕГРН, местоположение которой определено при кадастровых работах (новая характерная точка)

номер кадастрового квартала 17:03:0601146

Схема расположения земельного участка или земельных участков на кадастровом плане территории



Масштаб 1:1200

Условные обозначения

- - Граница образуемых земельных участков
- - Характерная точка границы земельного участка, сведения ЕГРН о которой соответствуют требованиям, установленным в соответствии с частью 13 статьи 22 Федерального закона от 13 июля 2015 г. N 218-ФЗ "О государственной регистрации недвижимости"
- n1 - Обозначение новой характерной точки
- - Существующая часть границы, имеющиеся в ЕГРН сведения о которой достаточны для определения ее местоположения
- - Характерная точка границы земельного участка, сведения о которой отсутствуют в ЕГРН, местоположение которой определено при кадастровых работах (новая характерная точка)

номер кадастрового квартала 17:03:0601154

